


**Comunicação Coordenada:**  
**PROBLEMÁTICAS SÓCIO-ESPACIAIS EM CIDADE MÉDIA:**  
**Análise sobre Juiz de Fora, Minas Gerais**

# **O ESPAÇO INTRA-URBANO JUIZFORANO NOS DOIS ÚLTIMOS DECÊNIOS DO SÉCULO XX E INÍCIO DO XXI**

**Análise espacial a partir das formas  
geográficas da globalização**


Nathan Belcavello de Oliveira



## INTRODUÇÃO

No desenrolar das duas últimas décadas do século XX e início do XXI, assistimos mudanças de grande monta nos territórios nacionais dos países latino-americanos. No Brasil, uma série de políticas neoliberais preparou terreno para que o capital globalizado se aproximar da parte da sociedade e do espaço para ele interessante. Contudo, juntamente com os benefícios trazidos para aqueles incluídos na globalização, o fenômeno (contraditório em sua essência) propaga no espaço e para aqueles aliados da sociedade, seus males.


Neste contexto é que as cidades médias brasileiras se inserem na lógica do capital mundial sustentada pelos governos que se seguem desde o fim da década de 1980 principalmente.



# INTRODUÇÃO

## OBJETIVOS:

- ✓ Analisar os impactos das políticas neoliberais de reordenação do território nacional para sua inserção na globalização e, consecutivamente, sobre o espaço urbano brasileiro, principalmente com a entrada das cidades médias na lógica produtiva e de consumo globalizada.
- ✓ Desenvolver, a partir da globalização e do neoliberalismo, além das contribuições de Milton Santos (2003), a proposta conceitual de forma geográfica da globalização.




# INTRODUÇÃO

## HIPÓTESE:

- ✓ As formas geográficas materializadas contemporaneamente no espaço intra-urbano de Juiz de Fora retratam o atual período do capitalismo, caracterizando-se em formas geográficas da globalização.

## METODOLOGIA:


- ✓ Análise epistemológica e histórica da globalização, de formas geográficas e do neoliberalismo, com posterior análise do espaço intra-urbano juizforano, tendo como subsídio leituras sobre os temas e pesquisa empírica.



# 1. GLOBALIZAÇÃO E NEOLIBERALISMO: CONSTRUINDO O CONCEITO DE FORMAS GEOGRÁFICAS DA GLOBALIZAÇÃO

## GLOBALIZAÇÃO:

- ✓ Uso do termo;
- ✓ Conceito: seria a atual etapa de desenvolvimento do capitalismo, alicerçado sobre um meio técnico-científico-informacional (SANTOS, 2002, 2004), tão bem representado pela grande rede de computadores mundial – a internet – impregnada por sua ideologia, que o auxiliou na tarefa de difusão sobre o espaço geográfico, homogeneizando as ações perversas do capital globalizado sobre o planeta (OLIVEIRA 2005a).



# 1. GLOBALIZAÇÃO E NEOLIBERALISMO: CONSTRUINDO O CONCEITO DE FORMAS GEOGRÁFICAS DA GLOBALIZAÇÃO

## FORMA GEOGRÁFICA:

- ✓ É a materialização no espaço, das estruturas necessárias para a manutenção do modo de produção específicas do período (SANTOS, 2003).

## POLÍTICAS NEOLIBERAIS:

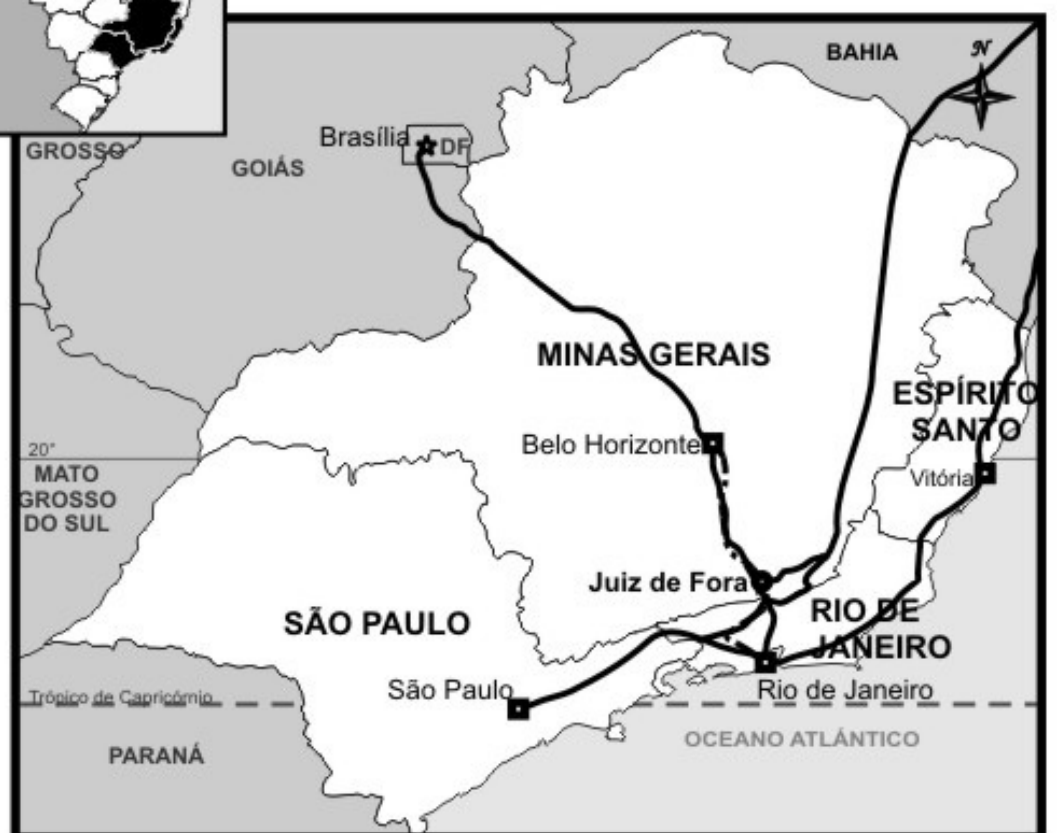
- ✓ Responsáveis pela inserção das cidades médias na lógica do capital globalizado como espaços produtivos, com mão-de-obra altamente especializada e não sindicalizada, mantendo, entretanto, o comando político nas metrópoles e grandes cidades.



## 2. ANÁLISE ESPACIAL DE JUIZ DE FORA, MINAS GERAIS



Mapa 1 - REGIÃO SUDESTE  
LOCALIZAÇÃO DE JUIZ DE FORA




### LEGENDA

- ☆ Capital federal
- Capital estadual
- Outras cidades
- .-.- Ferrovias
- ~ Rodovias principais



IBGE/GeoMINAS  
Nathan Belcavello de Oliveira  
Junho de 2008



## 2. ANÁLISE ESPACIAL DE JUIZ DE FORA, MINAS GERAIS



Mapa 2 - ZONA DA MATA MINEIRA  
MICRORREGIÕES E O MUNICÍPIO DE JUIZ DE FORA




### LEGENDA

#### Limites

- Municipal
- Microrregiões
- Mesorregiões
- Estaduais
- Sede municipal


200 0 400 km

CIDE/GeoMINAS/PJF  
Nathan Belcavello de Oliveira  
Junho de 2008



## 2. ANÁLISE ESPACIAL DE JUIZ DE FORA, MINAS GERAIS





## 2. ANÁLISE ESPACIAL DE JUIZ DE FORA, MINAS GERAIS

- ✓ Influência sobre a região circunvizinha;
- ✓ Instituições de Ensino Superior:


Tabela 1 – Instituições de Ensino Superior em Juiz de Fora

Instituição		Tipo de Ensino (quantidade de cursos oferecidos)				
Tipo	Quantidade	Técnico Tecnológico	Graduação	Pós-Graduação		
				Especialização	Mestrado	Doutorado
Pública <sup>a</sup>	2	11	33	27 <sup>b</sup>	15	2
Privada	14	18	89	69	1	-

<sup>a</sup> Universidade Federal de Juiz de Fora (UFJF) e Instituto de Laticínios Cândido Tostes;

<sup>b</sup> Quantidade aproximada.

Fontes: MEC, 2006 e OLIVEIRA, 2006.




## 2. ANÁLISE ESPACIAL DE JUIZ DE FORA, MINAS GERAIS

Tabela 2 – Reestruturação territorial e seu período

Reestruturação realizada	Período
Duplicação do trecho da BR 040 (JF-RJ) e concessão à CONKER;	Final dos anos 1980 (concessão a partir de 1996);
Arrendamento da Malha Sudeste da Rede Ferroviária Federal para MRS Logística SA;	A partir de 1996;
Implantação do gasoduto da Gasmig;	A partir de 1995;
Implantação de fibra ótica na área urbana;	
Implantação da primeira ETE Barreira do Triunfo da CESAMA (Mercedes-Benz);	Final da década de 1990;
Implementação da UTE de Juiz de Fora das empresas Companhia de Força e Luz Cataguases-Leopoldina e da Alliant-Energy.	A partir de 2001.

Fonte: OLIVEIRA, 2006.




## 2. ANÁLISE ESPACIAL DE JUIZ DE FORA, MINAS GERAIS

Tabela 3 – Projetos de adequação que estão ou serão implantados

Projeto	Período
Via São Pedro;	Obras iniciadas por volta de 2002, sem previsão de término;
Aeroporto Regional da Zona da Mata (Goianá e Rio Novo);	Obras iniciadas em 2002, sem previsão de conclusão;
Centro de Convenções e Exposições – CONEX – (BR 040, próximo à represa do São Pedro);	Obras iniciadas em 2003, inaugurado em 2006;
Parque Tecnológico de Juiz de Fora.	Conversações iniciadas em 2001, com previsão de conclusão entre 5 e 10 anos.

Fonte: OLIVEIRA, 2006.




## 2. ANÁLISE ESPACIAL DE JUIZ DE FORA, MINAS GERAIS

Tabela 4 – Investimentos produtivos e de consumo do capital globalizado, implantados em Juiz de Fora

<b>Investimento implantado</b>	<b>Principais acionistas</b>
Conglomerado Belgo, que arrendou e depois comprou a Siderúrgica Mendes Júnior;	Grupo Arcelor, de capital luxemburguês, francês, espanhol e brasileiro;
BrasilCenter, subsidiária da Embratel Participações;	Telmex, de capital mexicano;
Montadora de veículos da Daimler Chrysler.	Subsidiária do Conglomerado mundial da Daimler Chrysler, de capital alemão e estadunidense;
Hipermercado Carrefour;	Carrefour, de capital francês;
Hipermercado Makro.	Makro, de capital holandês.

Fonte: OLIVEIRA, 2006.




## 2. ANÁLISE ESPACIAL DE JUIZ DE FORA, MINAS GERAIS

- ✓ Condomínios fechados;
- ✓ Assentamentos subnormais.

Foto 1 - Aspectos da segregação sócio-espacial na Cidade Alta





## CONSIDERAÇÕES FINAIS

### Formas geográficas da globalização:

- ✓ Materialização das ideologias do período e do modo de produção;
- ✓ Além das formas que servem diretamente aos propósitos do capital mundial (as plantas das empresas globais; os *shoppings centers*; os loteamentos fechados), devemos entender as formas geográficas da globalização que nascem exatamente pela contradição própria do sistema (as pequenas fábricas ilegais; os comércios informais de rua; os assentamentos subnormais) para encontrar os caminhos que possibilitem a luta aberta contra a desigualdade social presente na segregação sócio-espacial no espaço urbano brasileiro, perseguindo o ideal de uma cidadania completa e verdadeira para todos.